






**Légende :**

**Projet :**

-  Implantation
-  Surplombs
-  Poste de livraison (PDL)
-  Périmètre d'étude de 500 mètres

**Secteurs exposés :**

-  Champs, chemins agricoles, et bois peu fréquentés

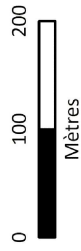
**Réseau routier :**

-  Route départementale
-  Route communale
-  Route empierrée
-  Chemin

**Limites administratives :**

-  Limite communale
-  Limite départementale

Auteur : Service SIG-Cartographie Valeco  
Date : 27/10/2020  
Projection : RGF 1993 Lambert-93  
Source : Bureau d'Etudes Valeco



DOSSIER DE DEMANDE D'AUTORISATION  
ENVIRONNEMENTALE  
DU PROJET EOLIEN DE LES FORGES

SYNTHESE DES ENJEUX IDENTIFIES  
DANS LE PERIMETRE D'ETUDE  
DE L'EOLIENNE E1

COMMUNES DE LES FORGES (79)  
DEMANDEUR : PE DE LA MAULERIE



FORGES

VASLES

E1

E2

DEUX-SEVRES  
VIENNE

SANXAY